

LEI Nº 7850

ALTERA A LEI MUNICIPAL Nº 7.789, DE 19 DE DEZEMBRO DE 2019, QUE AUTORIZA A MUNICIPALIZAÇÃO DE TRECHOS URBANOS DAS RODOVIAS ESTADUAIS ES-164, ES-488 E ES-489, CONFORME PREVÊ DECRETO ESTATUAL Nº 4.303-R/2018, QUE REGULAMENTA OS PROCEDIMENTOS APLICÁVEIS À MUNICIPALIZAÇÃO DE TRAJETOS DE RODOVIAS ESTADUAIS EM CENTROS URBANOS, NOS TERMOS DA LEI ESTADUAL Nº 10.782/2017 E DÁ OUTRAS PROVIDÊNCIAS.

A Câmara Municipal de Cachoeiro de Itapemirim, Estado do Espírito Santo, APROVA e o Prefeito Municipal SANCIONA a seguinte Lei:

Art. 1º Incluir os incisos VI ao XV, no artigo 1º da Lei Municipal nº 7.789, de 19 de dezembro de 2019, da seguinte forma:

"Art. 1º (...)

(...)

- VI. Rodovia ES-164, Área Urbana do Distrito de Vargem Grande de Soturno, Trecho 04, do ponto 1 ao 4;
- VII. Rodovia ES-482, Área Urbana do Distrito de Coutinho, do ponto 1 ao 2;
- VIII. Rodovia ES-166, Área Urbana do Distrito de Coutinho, Trecho 01, do ponto 1 ao 2;
- IX. Rodovia ES-166, Área Urbana do Distrito de Conduru, Trecho 02, do ponto 3 ao 6;
- X. Rodovia ES-483, Área Urbana do Distrito de Burarama, do ponto 1 ao 5;
- XI. Rodovia ES-486, Área Urbana do Distrito de Vargem Grande de Soturno, Trecho 01, do ponto 1 ao 4;
- XII. Rodovia ES-486, Área Urbana do Distrito de Gironda, Trecho 02, do ponto 5 ao 8;
- XIII. Rodovia ES-486, Área Urbana do Distrito de Itaóca, Trecho 03, do ponto 9 ao 12;
- XIV. Rodovia BR-393, Sede, do ponto 1 ao 6;
- XV. Rodovia BR-482, Sede, do ponto 1 ao 7."

Art. 2º Esta Lei entra em vigor na data da sua publicação, revogadas as disposições em contrário.

Cachoeiro de Itapemirim, 30 de novembro de 2020.

VICTOR DA SILVA COELHO
Prefeito





279000 280000 281000 282000

7696800

7695800

7694800

7693800

MEMORIAL DE COORDENADAS			
RODOVIA	ID	E	N
ES-164	P01	281630	7697403
ES-164	P02	281672	7696829
ES-164	P03	280796	7696248
ES-164	P04	280331	7695596
ES-164	P05	280061	7695355
ES-164	P06	280033	7694765
ES-164	P07	280170	7694178
ES-164	P08	279790	7693886
ES-164	P09	279852	7693526
ES-164	P10	280038	7693441
ES-164	P11	279864	7693281
ES-164	P12	279696	7693123
ES-164	P13	279062	7693536

COMPRIMENTO DE PARTE DO TRECHO RODOVIÁRIO: 6.227 m
DO TOTAL: 10.745 m

P01

P02

P03

P04

P05

P06

P07

P08

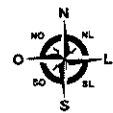
P09

P10

P11

P12

P13



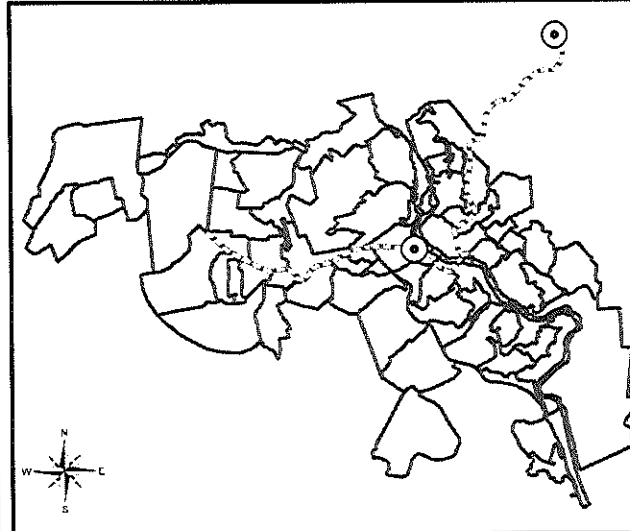
PROJEÇÃO UTM
DATUM: SIRGAS 2000
FUSO 24S

300 0 300 600 m



ESCALA GRÁFICA

**CACHOEIRO DE ITAPEMIRIM (SEDE) - ES
TRECHO RODOVIÁRIO PARA MUNICIPALIZAÇÃO
RODOVIA ES-164 PARTE 01 DO TRECHO 01**

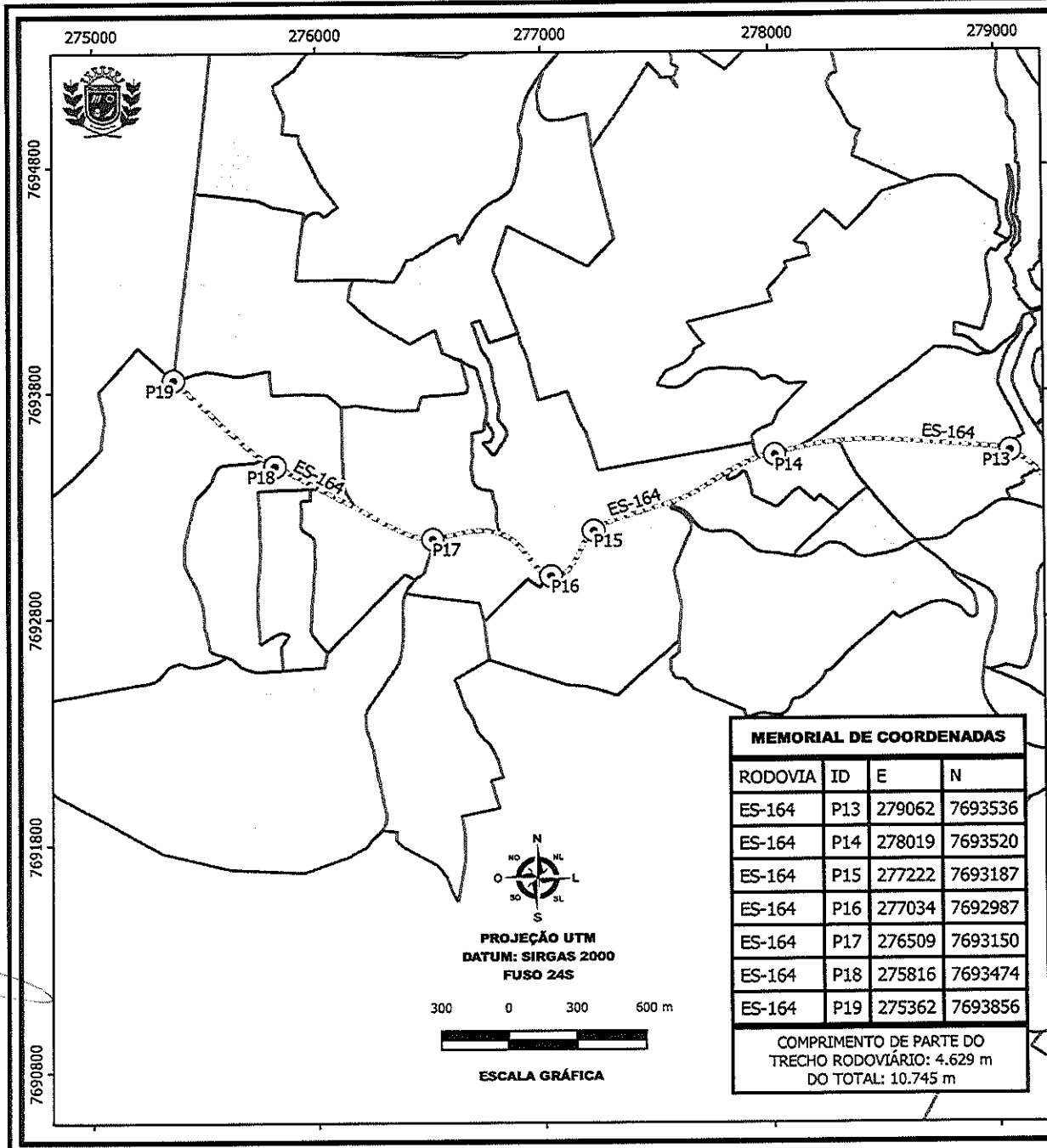


- PONTOS DO TRECHO**
- TRECHO RODOVIÁRIO**
- LIMITE DE BAIRROS**

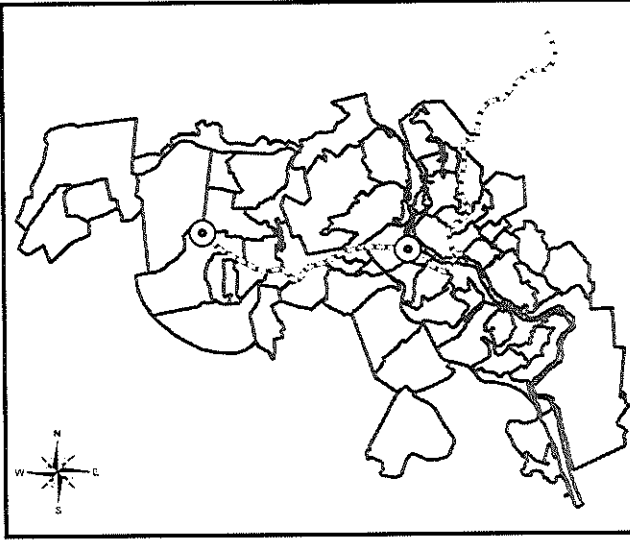
PREFEITURA MUN. DE CACHOEIRO DE ITAPEMIRIM - ES
SEMDURB - SECRETARIA MUNICIPAL DE DES. URBANO
SUBSECRETARIA DE PLANEJAMENTO URBANO
GERÊNCIA DE GEOPROCESSAMENTO

CACHOEIRO DE ITAPEMIRIM (SEDE) - ES
TRECHO RODOVIÁRIO PARA MUNICIPALIZAÇÃO
RODOVIA ES-164 PARTE 01 DO TRECHO 01
TRECHO 01: ENTRADA DE CACHOEIRO PELO BAIRRO
VILLAGE DA LUZ AO POSTO TREVO (BNH)

ESCALA	DATA	ARQUIVO	FOLHA
1:27.000	AGO. / 2020	SEMDURB	ÚNICA



**CACHOEIRO DE ITAPEMIRIM (SEDE) - ES
TRECHO RODOVIÁRIO PARA MUNICIPALIZAÇÃO
RODOVIA ES-164 PARTE 02 DO TRECHO 01**



- PONTOS DO TRECHO**
- TRECHO RODOVIÁRIO**
- LIMITE DE BAIRROS**

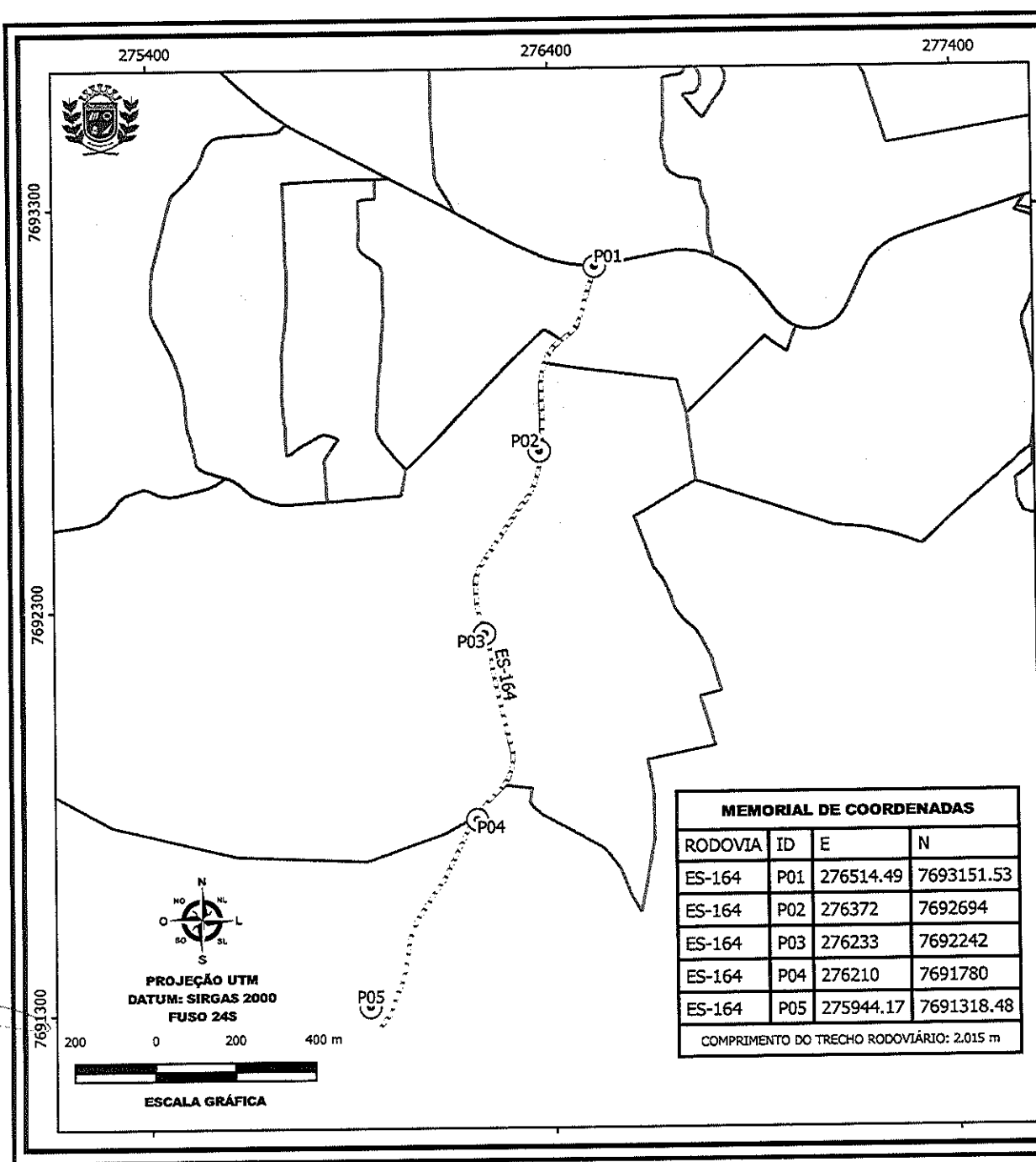
MEMORIAL DE COORDENADAS			
RODOVIA	ID	E	N
ES-164	P13	279062	7693536
ES-164	P14	278019	7693520
ES-164	P15	277222	7693187
ES-164	P16	277034	7692987
ES-164	P17	276509	7693150
ES-164	P18	275816	7693474
ES-164	P19	275362	7693856

COMPRIMENTO DE PARTE DO
TRECHO RODOVIÁRIO: 4.629 m
DO TOTAL: 10.745 m

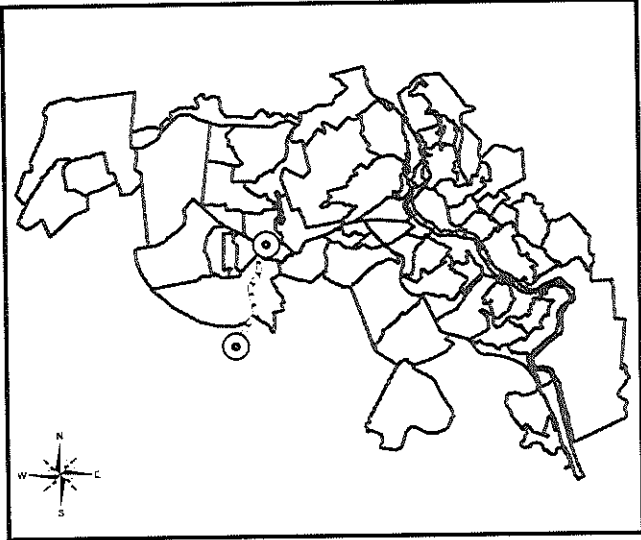

PREFEITURA MUN. DE CACHOEIRO DE ITAPEMIRIM - ES
SEMDURB - SECRETARIA MUNICIPAL DE DES. URBANO
SUBSECRETARIA DE PLANEJAMENTO URBANO
GERÊNCIA DE GEOPROCESSAMENTO

CACHOEIRO DE ITAPEMIRIM (SEDE) - ES
TRECHO RODOVIÁRIO PARA MUNICIPALIZAÇÃO
RODOVIA ES-164 PARTE 02 DO TRECHO 01
TRECHO 01: ENTRADA DE CACHOEIRO PELO BAIRRO
VILLAGE DA LUZ AO POSTO TREVO (BNH)

ESCALA	DATA	ARQUIVO	FOLHA
1:27.000	AGO. / 2020	SEMDURB	ÚNICA



**CACHOEIRO DE ITAPEMIRIM (SEDE) - ES
TRECHO RODOVIÁRIO PARA MUNICIPALIZAÇÃO
RODOVIA ES-164 ACESSO TRECHO 02**



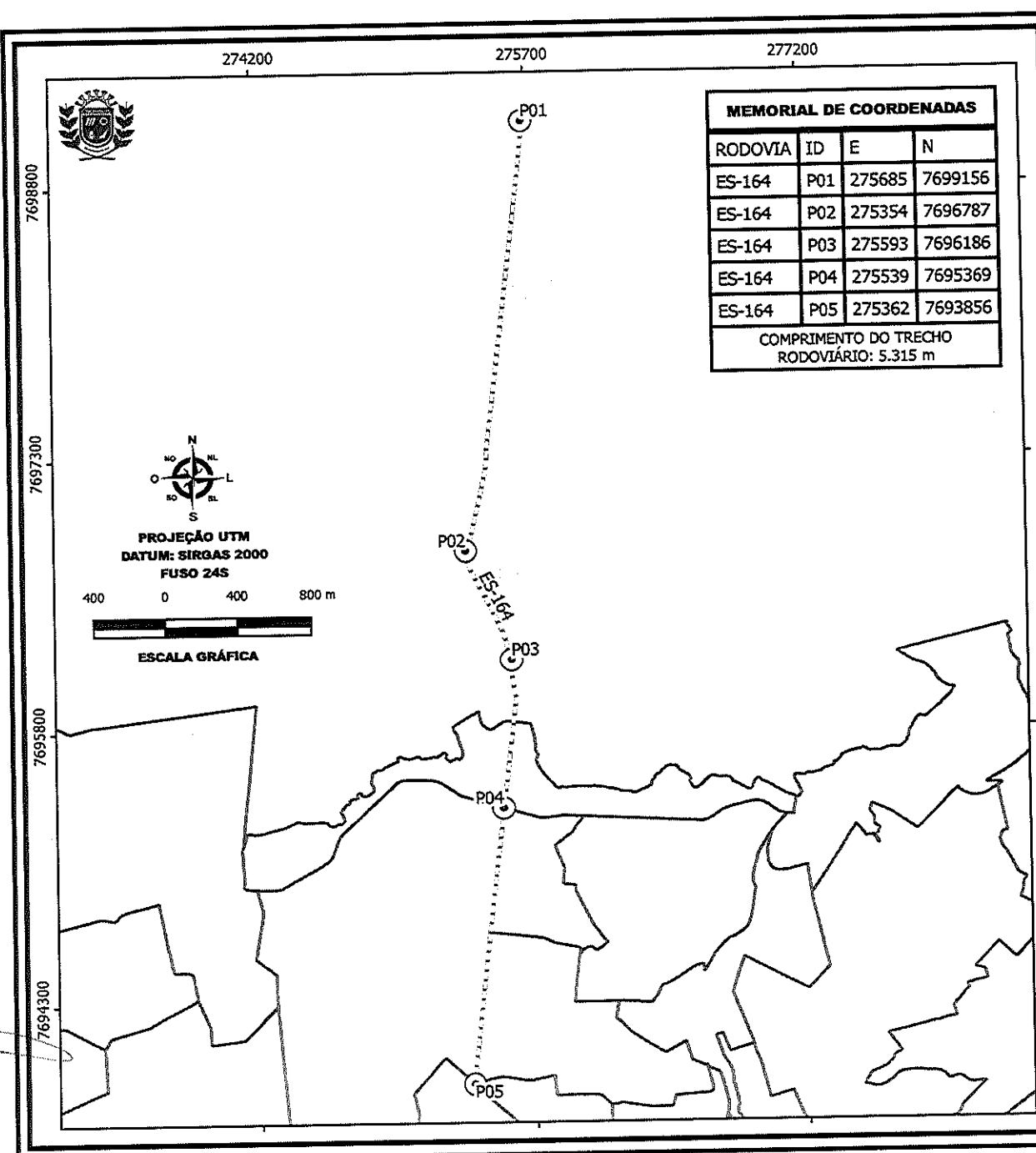
PONTOS DO TRECHO
TRECHO RODOVIÁRIO
LIMITE DE BAIRROS

MEMORIAL DE COORDENADAS			
RODOVIA	ID	E	N
ES-164	P01	276514.49	7693151.53
ES-164	P02	276372	7692694
ES-164	P03	276233	7692242
ES-164	P04	276210	7691780
ES-164	P05	275944.17	7691318.48
COMPRIMENTO DO TRECHO RODOVIÁRIO: 2.015 m			

PREFEITURA MUN. DE CACHOEIRO DE ITAPEMIRIM - ES
 SEMDURB - SECRETARIA MUNICIPAL DE DES. URBANO
 SUBSECRETARIA DE PLANEJAMENTO URBANO
 GERÊNCIA DE GEOPROCESSAMENTO

CACHOEIRO DE ITAPEMIRIM (SEDE) - ES
 TRECHO RODOVIÁRIO PARA MUNICIPALIZAÇÃO
 RODOVIA ES-164 ACESSO TRECHO 02
 TRECHO 02: TREVO DO SESI SENTIDO BAIRRO IBC

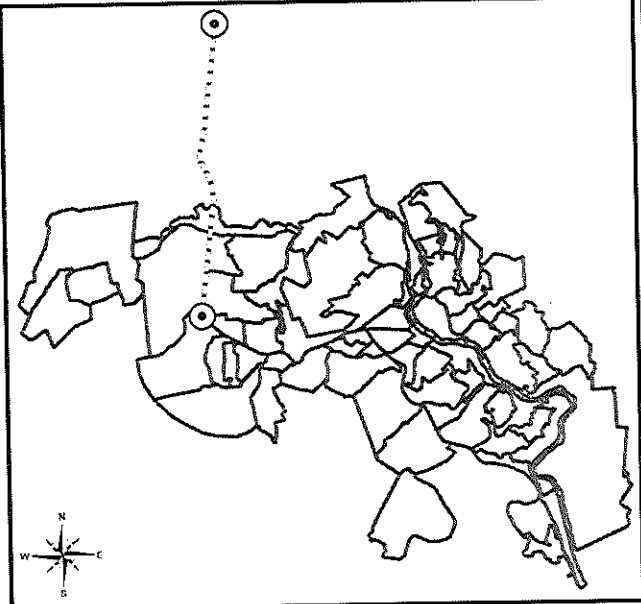
ESCALA	DATA	ARQUIVO	FOLHA
1:15.000	AGO. / 2020	SEMDURB	ÚNICA



MEMORIAL DE COORDENADAS

RODOVIA	ID	E	N
ES-164	P01	275685	7699156
ES-164	P02	275354	7696787
ES-164	P03	275593	7696186
ES-164	P04	275539	7695369
ES-164	P05	275362	7693856
COMPRIMENTO DO TRECHO RODOVIÁRIO: 5.315 m			

**CACHOEIRO DE ITAPEMIRIM (SEDE) - ES
TRECHO RODOVIÁRIO PARA MUNICIPALIZAÇÃO
RODOVIA ES-164 ACESSO TRECHO 03**



- PONTOS DO TRECHO**
- TRECHO RODOVIÁRIO**
- LIMITE DE BAIROS**

PREFEITURA MUN. DE CACHOEIRO DE ITAPEMIRIM - ES
 SEMDURB - SECRETARIA MUNICIPAL DE DES. URBANO
 SUBSECRETARIA DE PLANEJAMENTO URBANO
 GERÊNCIA DE GEOPROCESSAMENTO

CACHOEIRO DE ITAPEMIRIM (SEDE) - ES
TRECHO RODOVIÁRIO PARA MUNICIPALIZAÇÃO
RODOVIA ES-164 ACESSO TRECHO 03
TRECHO 03: POSTO TREVO (BNH) A MORRO GRANDE

ESCALA	DATA	ARQUIVO	FOLHA
1:33.000	AGO. / 2020	SEMDURB	ÚNICA

255300

255500

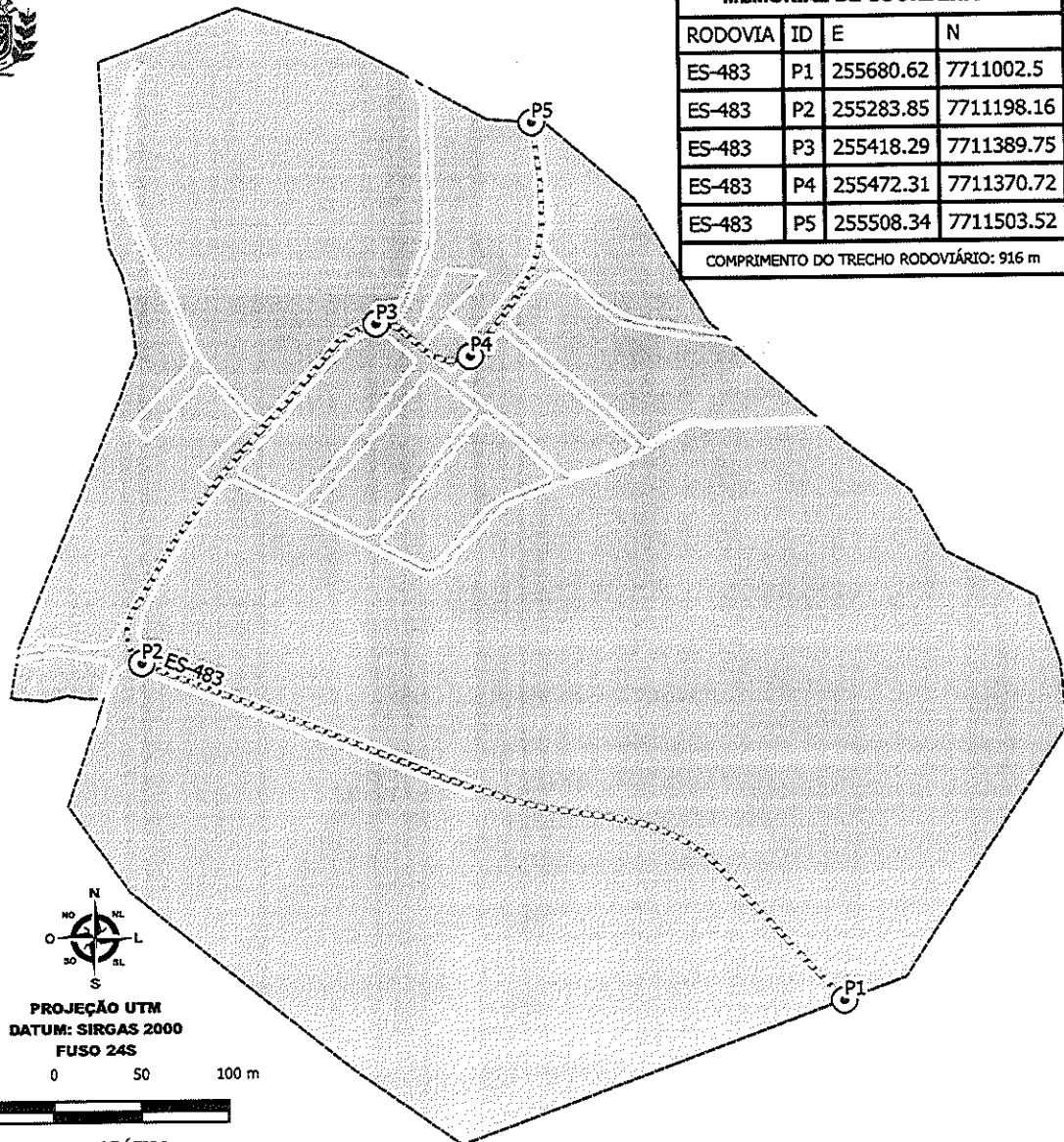
255700

7711550

7711350

7711150

7710950



MEMORIAL DE COORDENADAS

RODOVIA	ID	E	N
ES-483	P1	255680.62	7711002.5
ES-483	P2	255283.85	7711198.16
ES-483	P3	255418.29	7711389.75
ES-483	P4	255472.31	7711370.72
ES-483	P5	255508.34	7711503.52

COMPRIMENTO DO TRECHO RODOVIÁRIO: 916 m

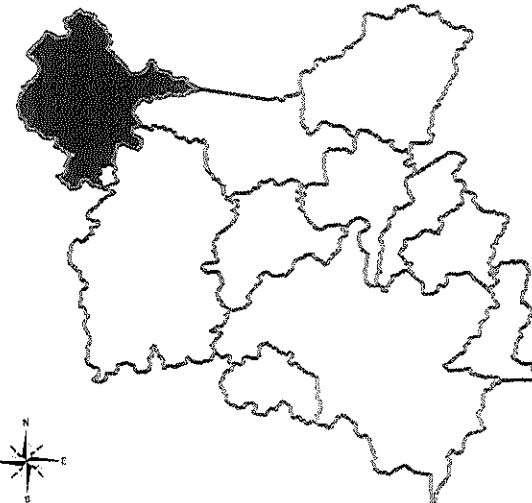


PROJEÇÃO UTM
DATUM: SIRGAS 2000
FUSO 24S

50 0 50 100 m

ESCALA GRÁFICA

MUNICÍPIO DE CACHOEIRO DE ITAPEMIRIM - ES
DISTRITO DE BURARAMA
TRECHO RODOVIÁRIO PARA MUNICIPALIZAÇÃO
RODOVIA ES-483



- PONTOS DO TRECHO
- TRECHO RODOVIÁRIO
- PERÍMETRO URBANO DO DISTRITO
- DISTRITO EM QUESTÃO
- LIMITES INTERDISTRITAIS



PREFEITURA MUN. DE CACHOEIRO DE ITAPEMIRIM - ES
SEMDURB - SECRETARIA MUNICIPAL DE DES. URBANO
SUBSECRETARIA DE PLANEJAMENTO URBANO
GERÊNCIA DE GEOPROCESSAMENTO

MUNICÍPIO DE CACHOEIRO DE ITAPEMIRIM - ES
DISTRITO DE BURARAMA
TRECHO RODOVIÁRIO PARA MUNICIPALIZAÇÃO
RODOVIA ES-483

ESCALA	DATA	ARQUIVO	FOLHA
1:5.000	AGO. / 2020	SEMDURB	ÚNICA

284400

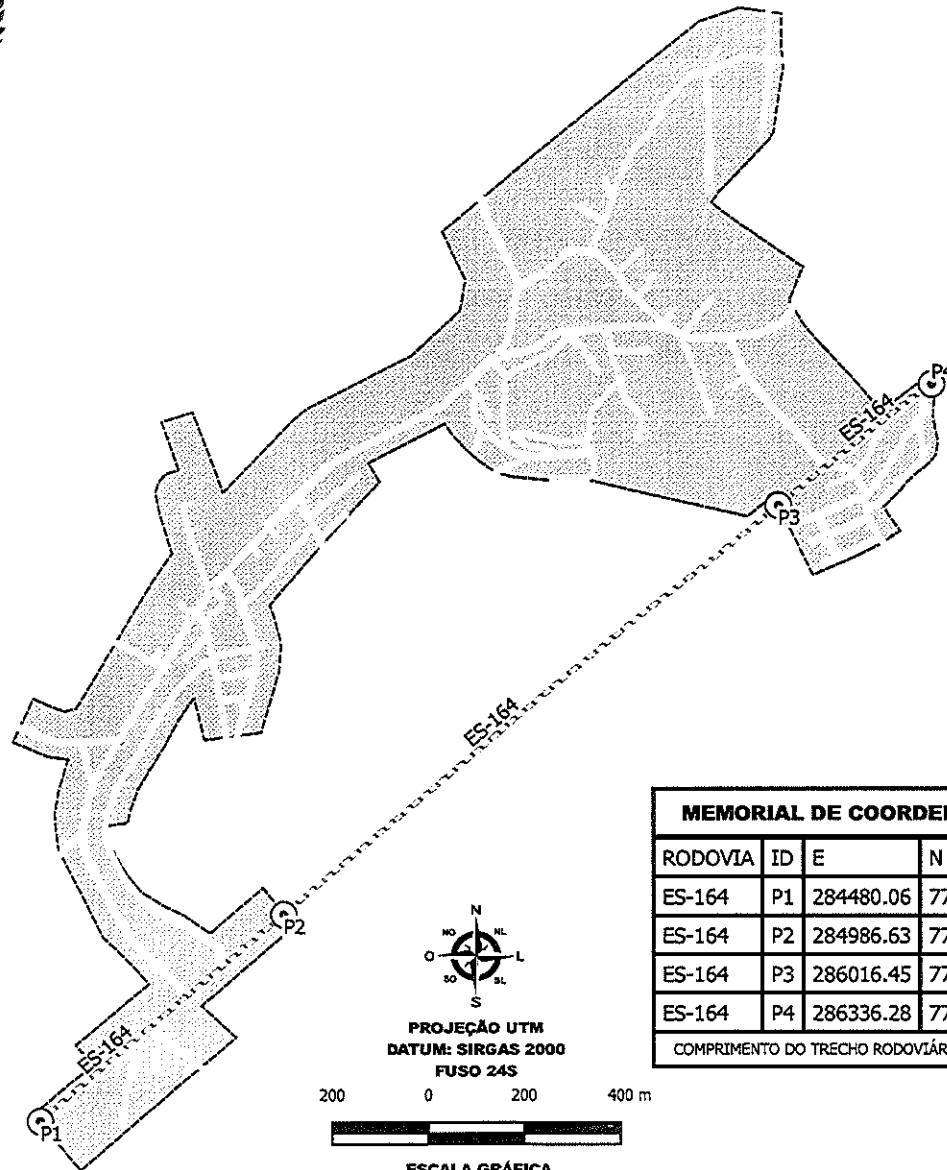
285400

286400

7703000

7702000

7701000

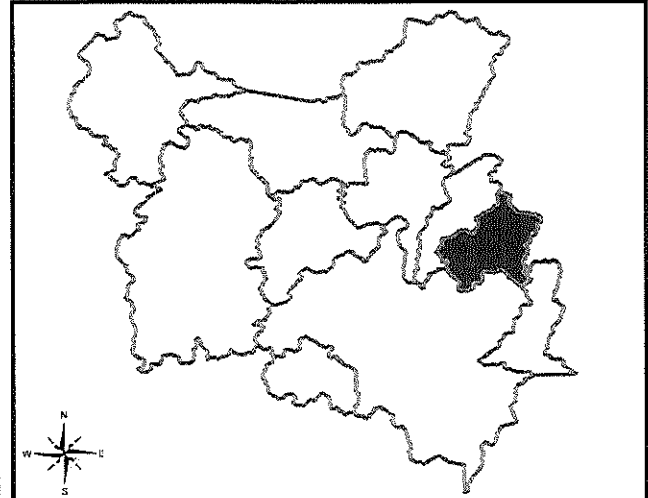

MEMORIAL DE COORDENADAS

RODOVIA	ID	E	N
ES-164	P1	284480.06	7700746.01
ES-164	P2	284986.63	7701176.46
ES-164	P3	286016.45	7702030.09
ES-164	P4	286336.28	7702284.25

COMPRIMENTO DO TRECHO RODOVIÁRIO: 2.404 m

200 0 200 400 m

ESCALA GRÁFICA

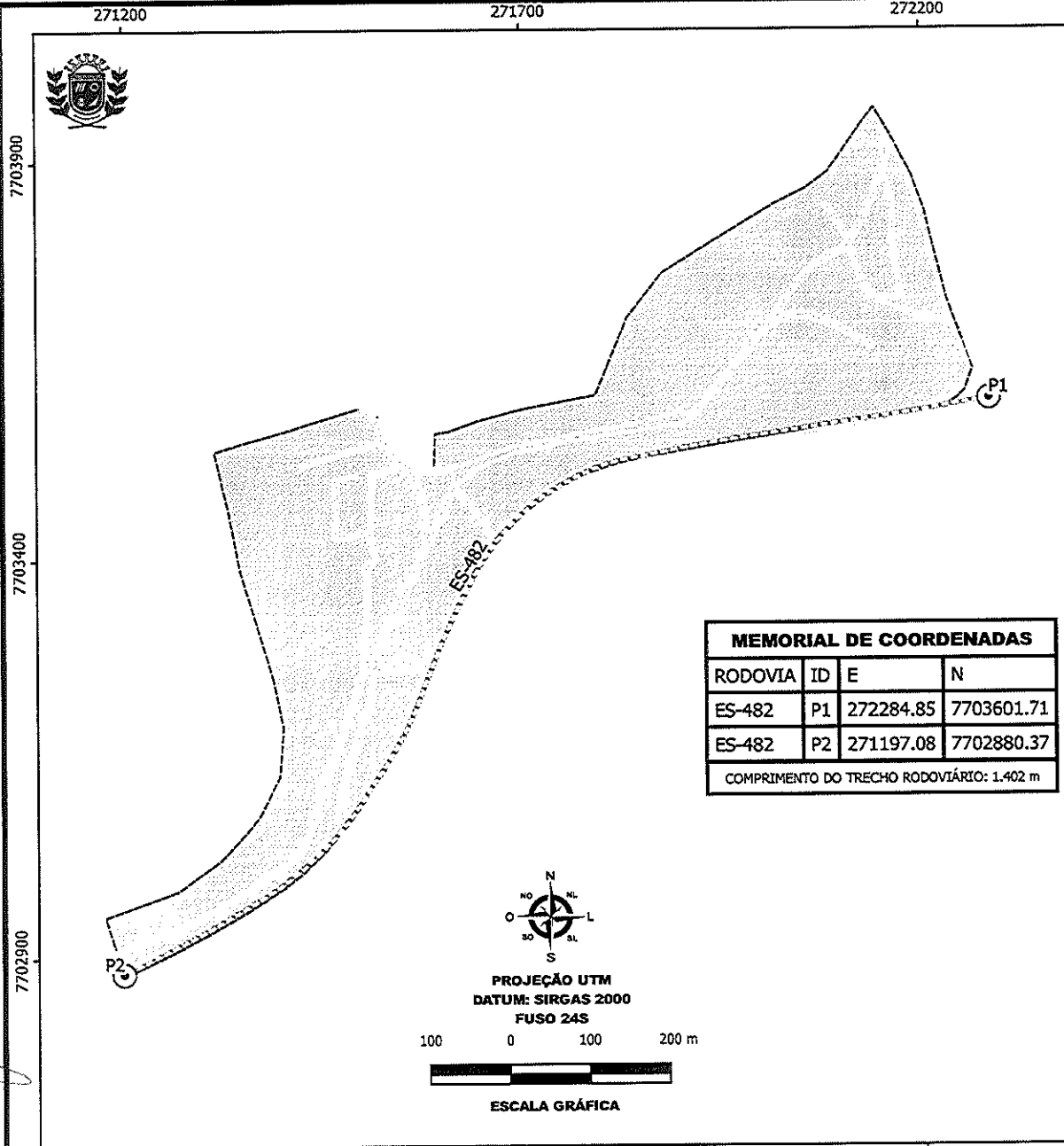
**MUNICÍPIO DE CACHOEIRO DE ITAPEMIRIM - ES
 DISTRITO DE VARGEM GRANDE DE SOTURNO
 TRECHO RODOVIÁRIO PARA MUNICIPALIZAÇÃO
 RODOVIA ES-164 TRECHO 04**


- PONTOS DO TRECHO**
- TRECHO RODOVIÁRIO**
- PERÍMETRO URBANO DO DISTRITO**
- DISTRITO EM QUESTÃO**
- LIMITES INTERDISTRITAIS**


 PREFEITURA MUN. DE CACHOEIRO DE ITAPEMIRIM - ES
 SEMDURB - SECRETARIA MUNICIPAL DE DES. URBANO
 SUBSECRETARIA DE PLANEJAMENTO URBANO
 GERÊNCIA DE GEOPROCESSAMENTO

 MUNICÍPIO DE CACHOEIRO DE ITAPEMIRIM - ES
 DISTRITO DE VARGEM GRANDE DE SOTURNO
 TRECHO RODOVIÁRIO PARA MUNICIPALIZAÇÃO
 RODOVIA ES-164 TRECHO 04

ESCALA	DATA	ARQUIVO	FOLHA
1:15.000	AGO. / 2020	SEMDURB	ÚNICA

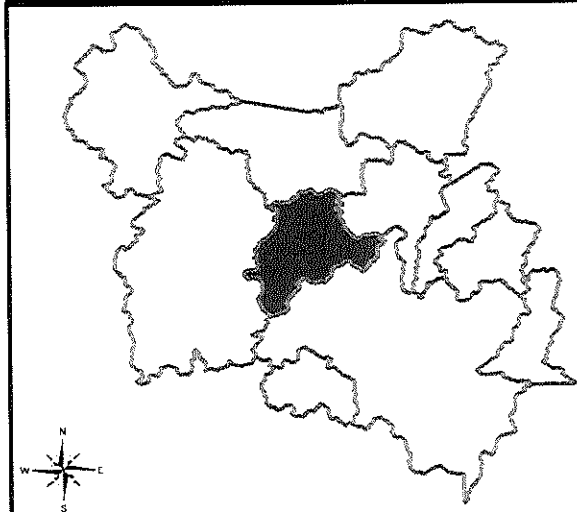







MEMORIAL DE COORDENADAS

RODOVIA	ID	E	N
ES-482	P1	272284.85	7703601.71
ES-482	P2	271197.08	7702880.37

COMPRIMENTO DO TRECHO RODOVIÁRIO: 1.402 m

MUNICÍPIO DE CACHOEIRO DE ITAPEMIRIM - ES DISTRITO DE COUTINHO TRECHO RODOVIÁRIO PARA MUNICIPALIZAÇÃO RODOVIA ES-482



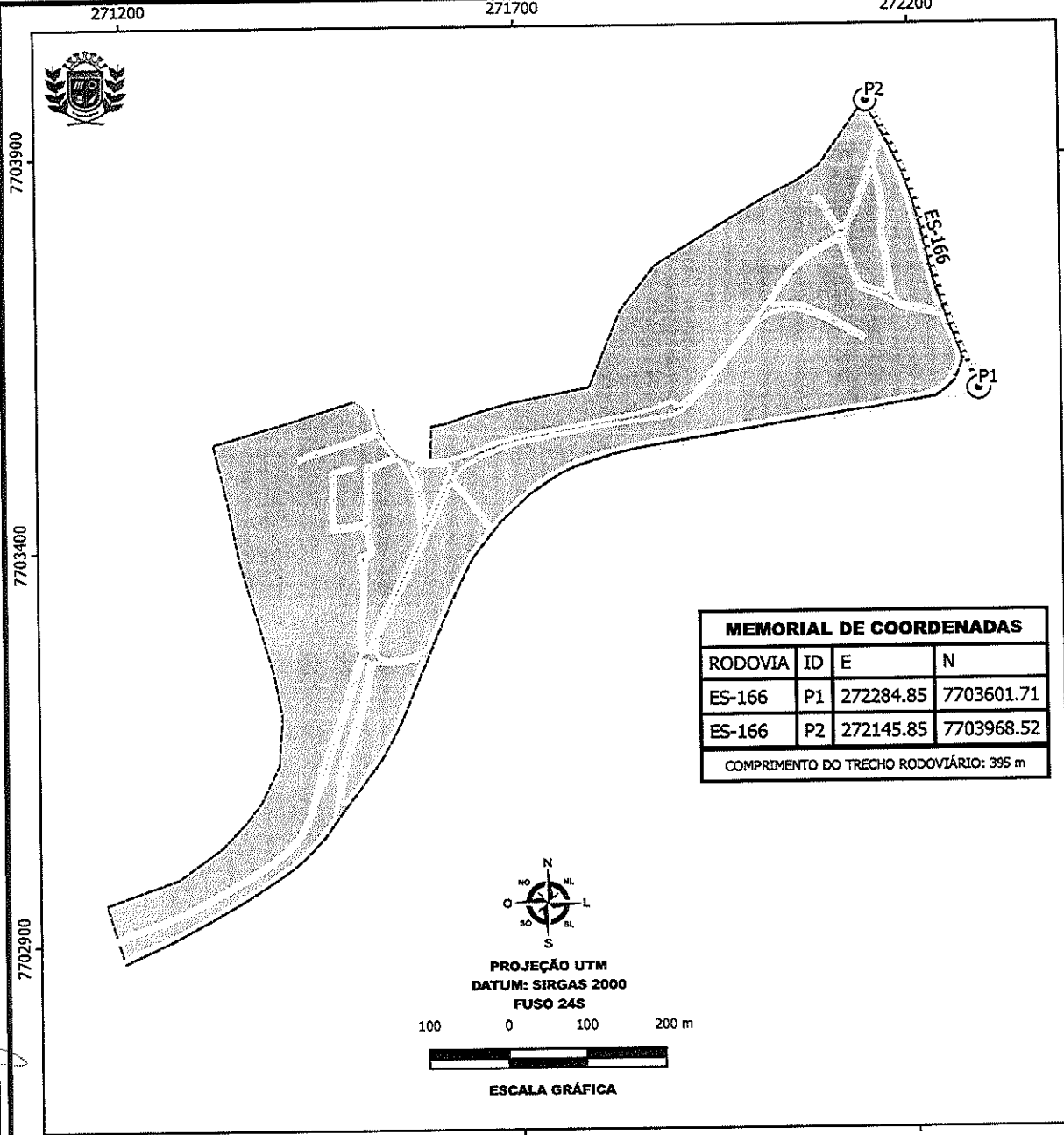
-  **PONTOS DO TRECHO**
-  **TRECHO RODOVIÁRIO**
-  **PERÍMETRO URBANO DO DISTRITO**
-  **DISTRITO EM QUESTÃO**
-  **LIMITES INTERDISTRITAIS**



PREFEITURA MUN. DE CACHOEIRO DE ITAPEMIRIM - ES
SEMDURB - SECRETARIA MUNICIPAL DE DES. URBANO
SUBSECRETARIA DE PLANEJAMENTO URBANO
GERÊNCIA DE GEOPROCESSAMENTO

MUNICÍPIO DE CACHOEIRO DE ITAPEMIRIM - ES
DISTRITO DE COUTINHO
TRECHO RODOVIÁRIO PARA MUNICIPALIZAÇÃO
RODOVIA ES-482


ESCALA	DATA	ARQUIVO	FOLHA
1:8.000	AGO. / 2020	SEMDURB	ÚNICA



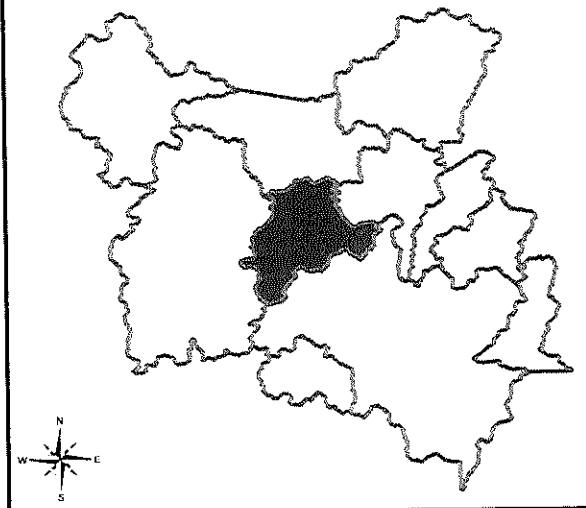
MEMORIAL DE COORDENADAS

RODOVIA	ID	E	N
ES-166	P1	272284.85	7703601.71
ES-166	P2	272145.85	7703968.52

COMPRIMENTO DO TRECHO RODOVIÁRIO: 395 m



MUNICÍPIO DE CACHOEIRO DE ITAPEMIRIM - ES
DISTRITO DE COUTINHO
TRECHO RODOVIÁRIO PARA MUNICIPALIZAÇÃO
RODOVIA ES-166 TRECHO 01



- PONTOS DO TRECHO**
- TRECHO RODOVIÁRIO**
- PERÍMETRO URBANO DO DISTRITO**
- DISTRITO EM QUESTÃO**
- LIMITES INTERDISTRITAIS**

PREFEITURA MUN. DE CACHOEIRO DE ITAPEMIRIM - ES
SEMDURB - SECRETARIA MUNICIPAL DE DES. URBANO
SUBSECRETARIA DE PLANEJAMENTO URBANO
GERÊNCIA DE GEOPROCESSAMENTO

MUNICÍPIO DE CACHOEIRO DE ITAPEMIRIM - ES
DISTRITO DE COUTINHO
TRECHO RODOVIÁRIO PARA MUNICIPALIZAÇÃO
RODOVIA ES-166 TRECHO 01

ESCALA	DATA	ARQUIVO	FOLHA
1:8.000	AGO. / 2020	SEMDURB	ÚNICA

270000

270500

271000

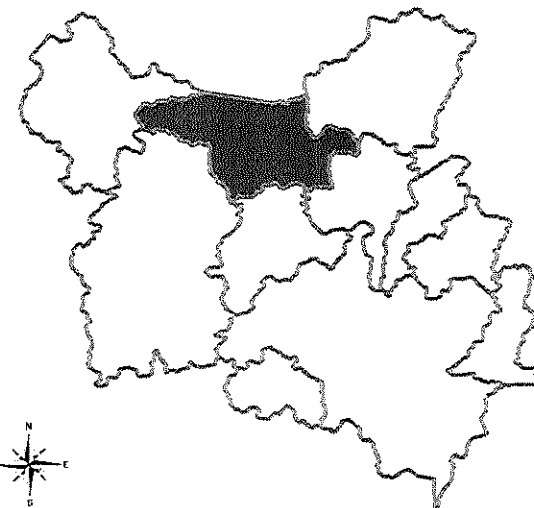


MEMORIAL DE COORDENADAS

RODOVIA	ID	E	N
ES-166	P3	270767.05	7711731.66
ES-166	P4	270332.31	7712424.1
ES-166	P5	270208.78	7712494.24
ES-166	P6	269828.56	7712716.4

COMPRIMENTO DO TRECHO RODOVIÁRIO: 1.627 m

MUNICÍPIO DE CACHOEIRO DE ITAPEMIRIM - ES
DISTRITO DE CONDURU
TRECHO RODOVIÁRIO PARA MUNICIPALIZAÇÃO
RODOVIA ES-166 TRECHO 02



- PONTOS DO TRECHO**
- TRECHO RODOVIÁRIO**
- PERÍMETRO URBANO DO DISTRITO**
- DISTRITO EM QUESTÃO**
- LIMITES INTERDISTRITAIS**



PREFEITURA MUN. DE CACHOEIRO DE ITAPEMIRIM - ES
 SEMDURB - SECRETARIA MUNICIPAL DE DES. URBANO
 SUBSECRETARIA DE PLANEJAMENTO URBANO
 GERÊNCIA DE GEOPROCESSAMENTO

MUNICÍPIO DE CACHOEIRO DE ITAPEMIRIM - ES
 DISTRITO DE CONDURU
 TRECHO RODOVIÁRIO PARA MUNICIPALIZAÇÃO
 RODOVIA ES-166 TRECHO 02

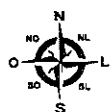
ESCALA	DATA	ARQUIVO	FOLHA
1:11.000	AGO. / 2020	SEMDURB	ÚNICA

7713000

7712500

7712000

7711500

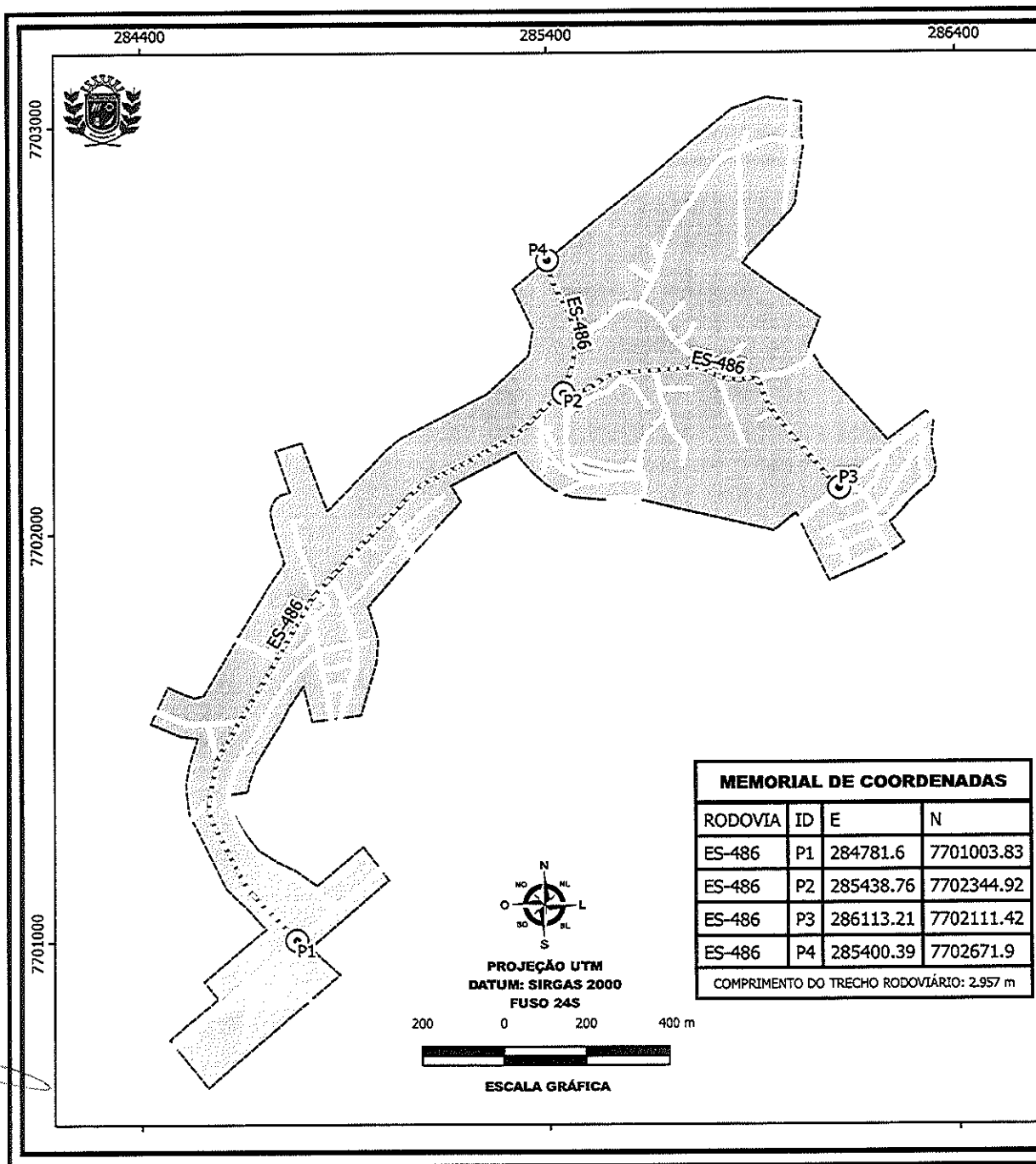


PROJEÇÃO UTM
 DATUM: SIRGAS 2000
 FUSO 24S

150 0 150 300 m



ESCALA GRÁFICA

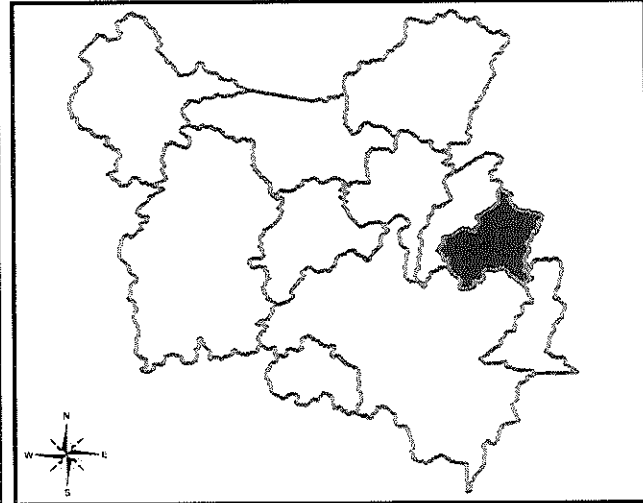







MEMORIAL DE COORDENADAS

RODOVIA	ID	E	N
ES-486	P1	284781.6	7701003.83
ES-486	P2	285438.76	7702344.92
ES-486	P3	286113.21	7702111.42
ES-486	P4	285400.39	7702671.9

COMPRIMENTO DO TRECHO RODOVIÁRIO: 2.957 m

**MUNICÍPIO DE CACHOEIRO DE ITAPEMIRIM - ES
DISTRITO DE VARGEM GRANDE DE SOTURNO
TRECHO RODOVIÁRIO PARA MUNICIPALIZAÇÃO
RODOVIA ES-486 TRECHO 01**

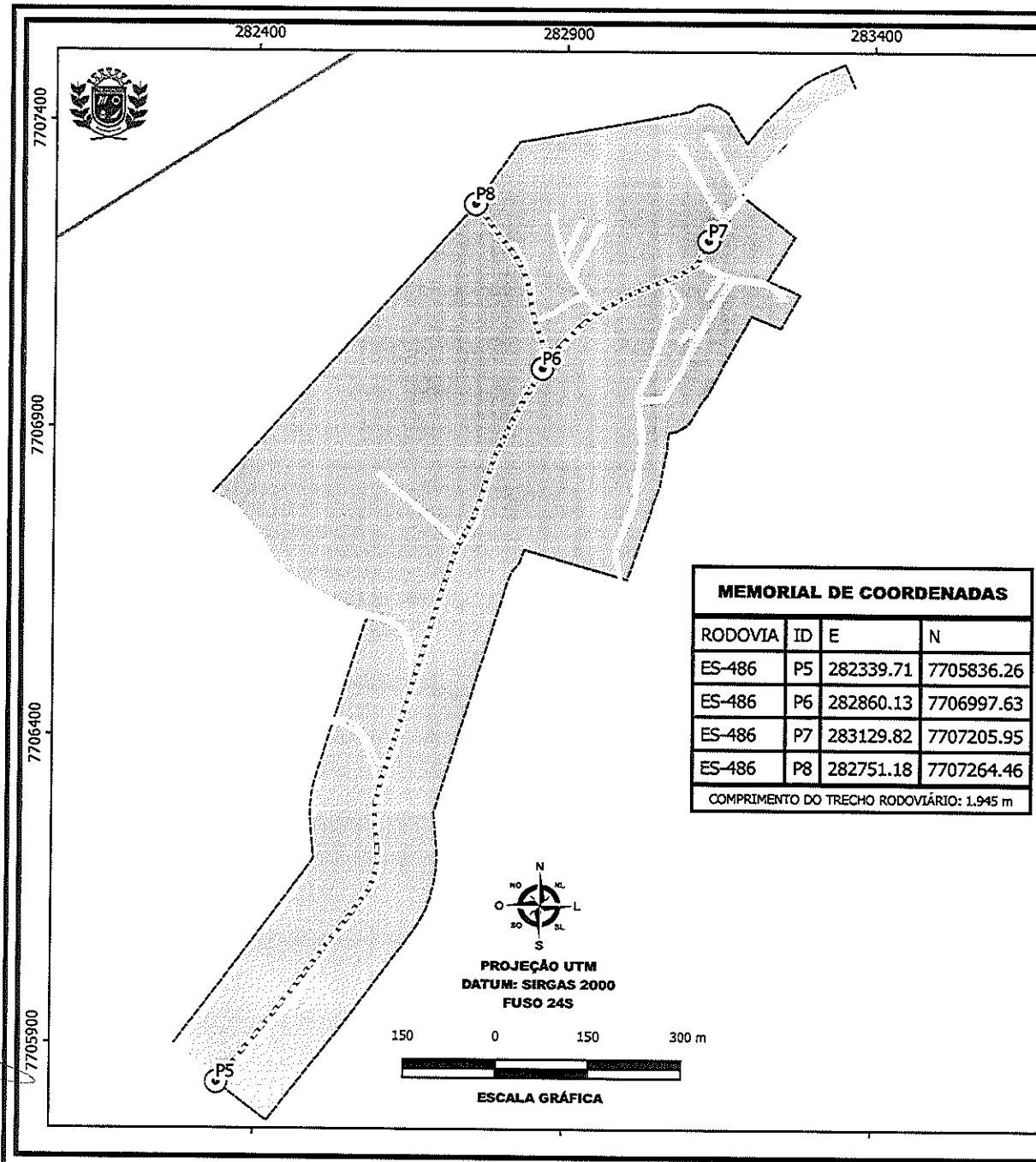


-  **PONTOS DO TRECHO**
-  **TRECHO RODOVIÁRIO**
-  **PERÍMETRO URBANO DO DISTRITO**
-  **DISTRITO EM QUESTÃO**
-  **LIMITES INTERDISTRITAIS**

 **PREFEITURA MUN. DE CACHOEIRO DE ITAPEMIRIM - ES**
SEMDURB - SECRETARIA MUNICIPAL DE DES. URBANO
SUBSECRETARIA DE PLANEJAMENTO URBANO
GERÊNCIA DE GEOPROCESSAMENTO

**MUNICÍPIO DE CACHOEIRO DE ITAPEMIRIM - ES
DISTRITO DE VARGEM GRANDE DE SOTURNO
TRECHO RODOVIÁRIO PARA MUNICIPALIZAÇÃO
RODOVIA ES-486 TRECHO 01**


ESCALA	DATA	ARQUIVO	FOLHA
1:15.000	AGO. / 2020	SEMDURB	ÚNICA



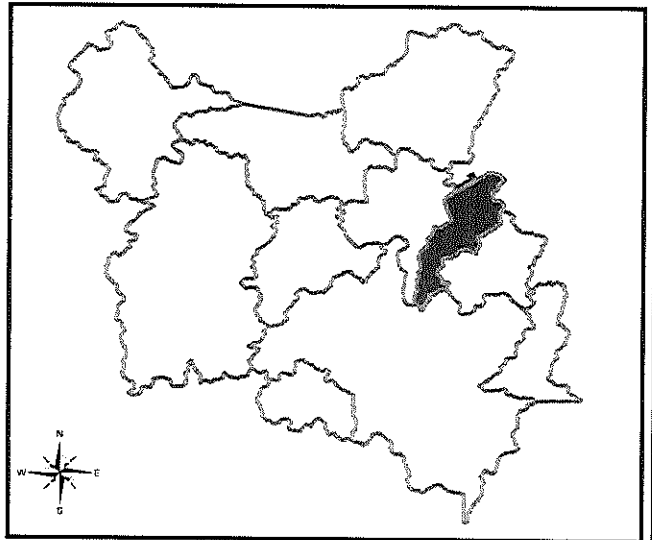
MEMORIAL DE COORDENADAS

RODOVIA	ID	E	N
ES-486	P5	282339.71	7705836.26
ES-486	P6	282860.13	7706997.63
ES-486	P7	283129.82	7707205.95
ES-486	P8	282751.18	7707264.46

COMPRIMENTO DO TRECHO RODOVIÁRIO: 1.945 m



MUNICÍPIO DE CACHOEIRO DE ITAPEMIRIM - ES
DISTRITO DE GIRONDA
TRECHO RODOVIÁRIO PARA MUNICIPALIZAÇÃO
RODOVIA ES-486 - TRECHO 02



- PONTOS DO TRECHO**
- TRECHO RODOVIÁRIO**
- PERÍMETRO URBANO DO DISTRITO**
- DISTRITO EM QUESTÃO**
- LIMITES INTERDISTRITAIS**

PREFEITURA MUN. DE CACHOEIRO DE ITAPEMIRIM - ES
SEMDURB - SECRETARIA MUNICIPAL DE DES. URBANO
SUBSECRETARIA DE PLANEJAMENTO URBANO
GERÊNCIA DE GEOPROCESSAMENTO

MUNICÍPIO DE CACHOEIRO DE ITAPEMIRIM - ES
DISTRITO DE GIRONDA
TRECHO RODOVIÁRIO PARA MUNICIPALIZAÇÃO
RODOVIA ES-486 - TRECHO 02

ESCALA	DATA	ARQUIVO	FOLHA
1:10.000	AGO. / 2020	SEMDURB	ÚNICA

277000

278000

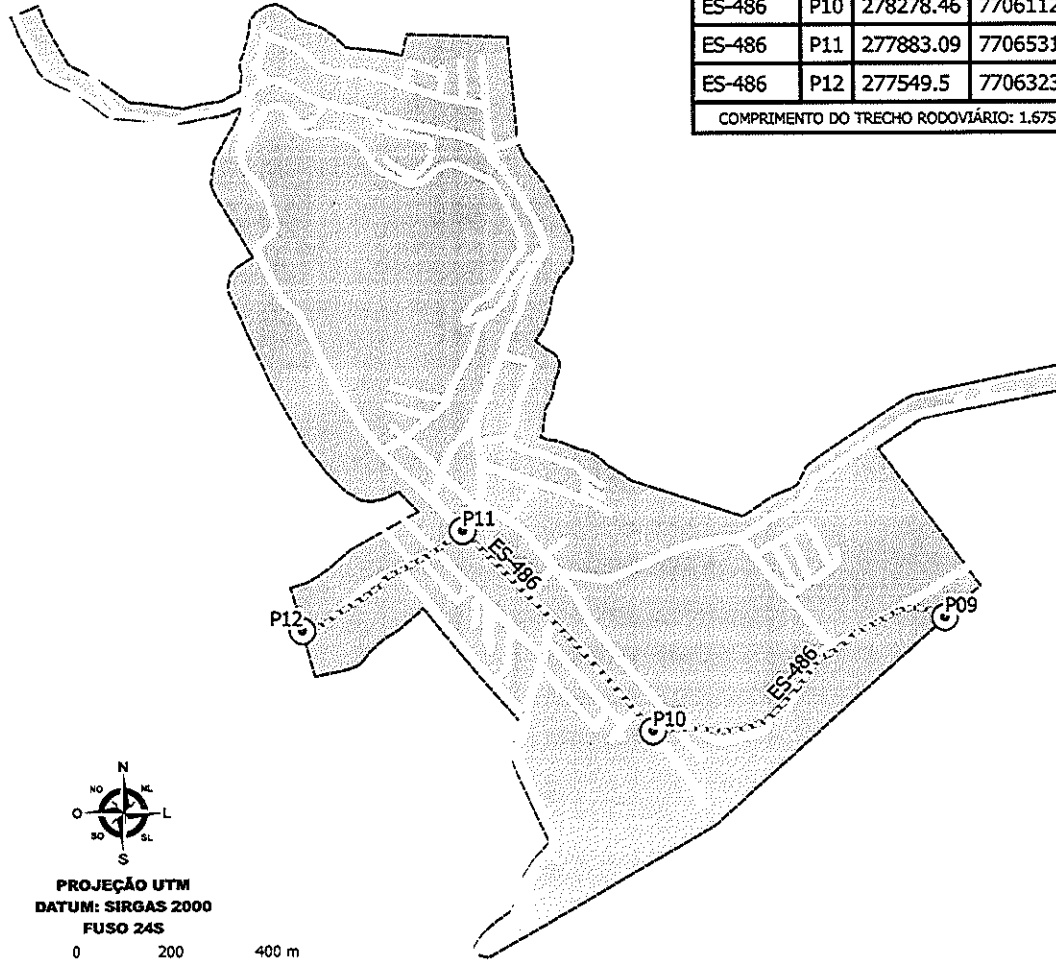
279000

7707900

7707100

7706300

7705500



MEMORIAL DE COORDENADAS

RODOVIA	ID	E	N
ES-486	P09	278886.58	7706348.26
ES-486	P10	278278.46	7706112.51
ES-486	P11	277883.09	7706531.92
ES-486	P12	277549.5	7706323.77

COMPRIMENTO DO TRECHO RODOVIÁRIO: 1.675 m



PROJEÇÃO UTM
 DATUM: SIRGAS 2000
 FUSO 24S

200 0 200 400 m

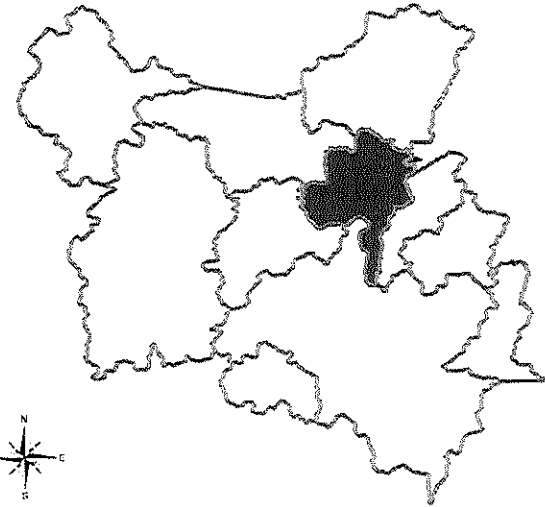
ESCALA GRÁFICA

MUNICÍPIO DE CACHOEIRO DE ITAPEMIRIM - ES

DISTRITO DE ITAÓCA

TRECHO RODOVIÁRIO PARA MUNICIPALIZAÇÃO

RODOVIA ES-486 TRECHO 03



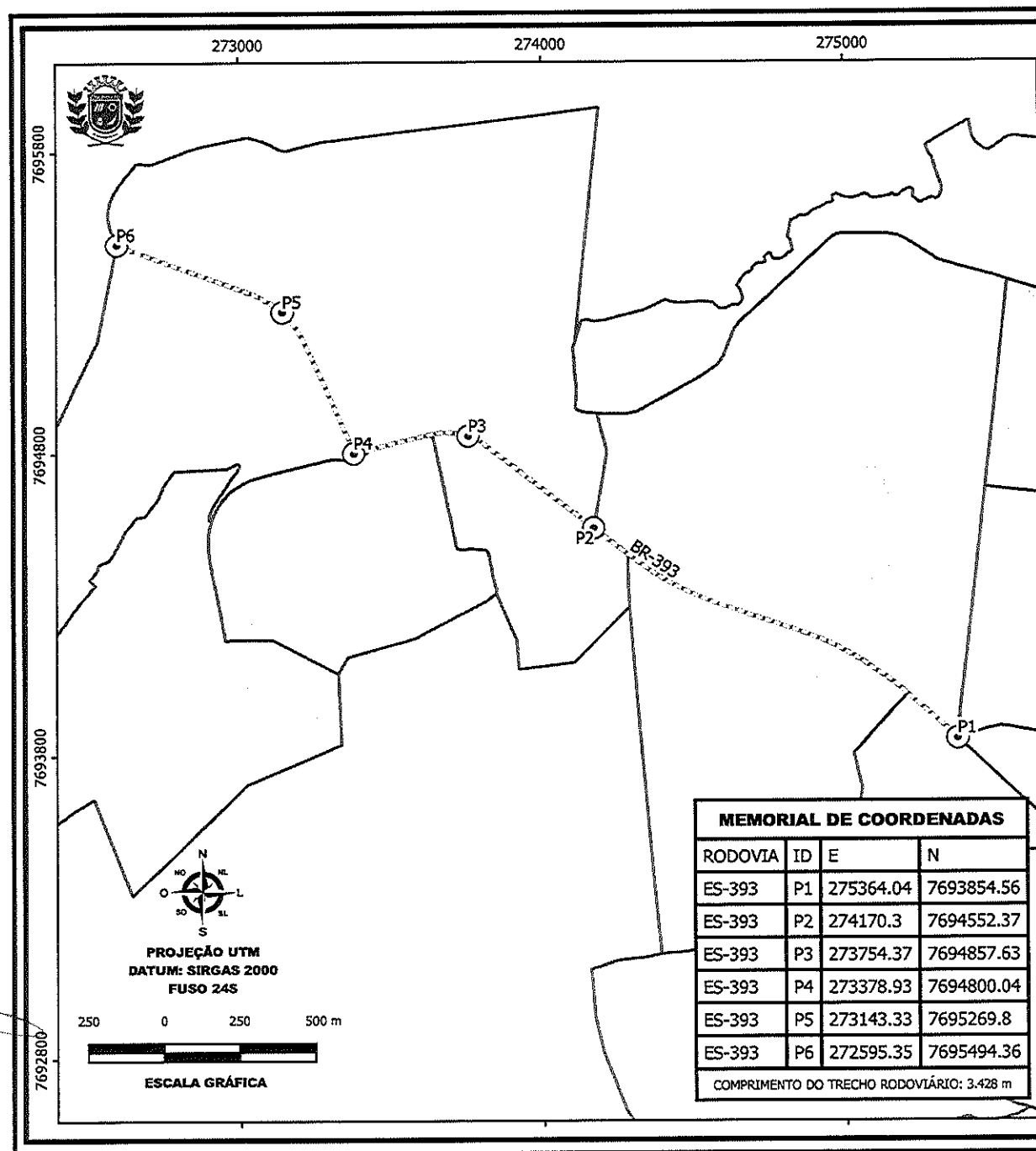
- PONTOS DO TRECHO
- TRECHO RODOVIÁRIO
- PERÍMETRO URBANO DO DISTRITO
- DISTRITO EM QUESTÃO
- LIMITES INTERDISTRITAIS



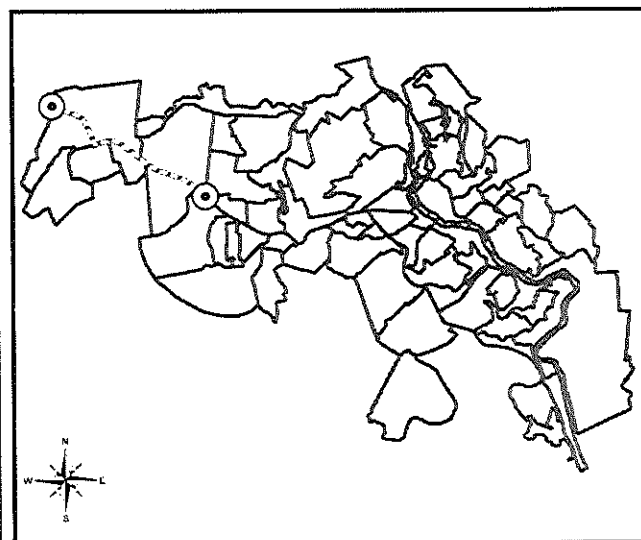
PREFEITURA MUN. DE CACHOEIRO DE ITAPEMIRIM - ES
 SEMDURB - SECRETARIA MUNICIPAL DE DES. URBANO
 SUBSECRETARIA DE PLANEJAMENTO URBANO
 GERÊNCIA DE GEOPROCESSAMENTO

MUNICÍPIO DE CACHOEIRO DE ITAPEMIRIM - ES
 DISTRITO DE ITAÓCA
 TRECHO RODOVIÁRIO PARA MUNICIPALIZAÇÃO
 RODOVIA ES-486 TRECHO 03

ESCALA	DATA	ARQUIVO	FOLHA
1:15.000	AGO. / 2020	SEMDURB	ÚNICA



**CACHOEIRO DE ITAPEMIRIM (SEDE) - ES
TRECHO RODOVIÁRIO PARA MUNICIPALIZAÇÃO
RODOVIA BR-393**



PONTOS DO TRECHO
TRECHO RODOVIÁRIO
LIMITE DE BAIRROS

MEMORIAL DE COORDENADAS

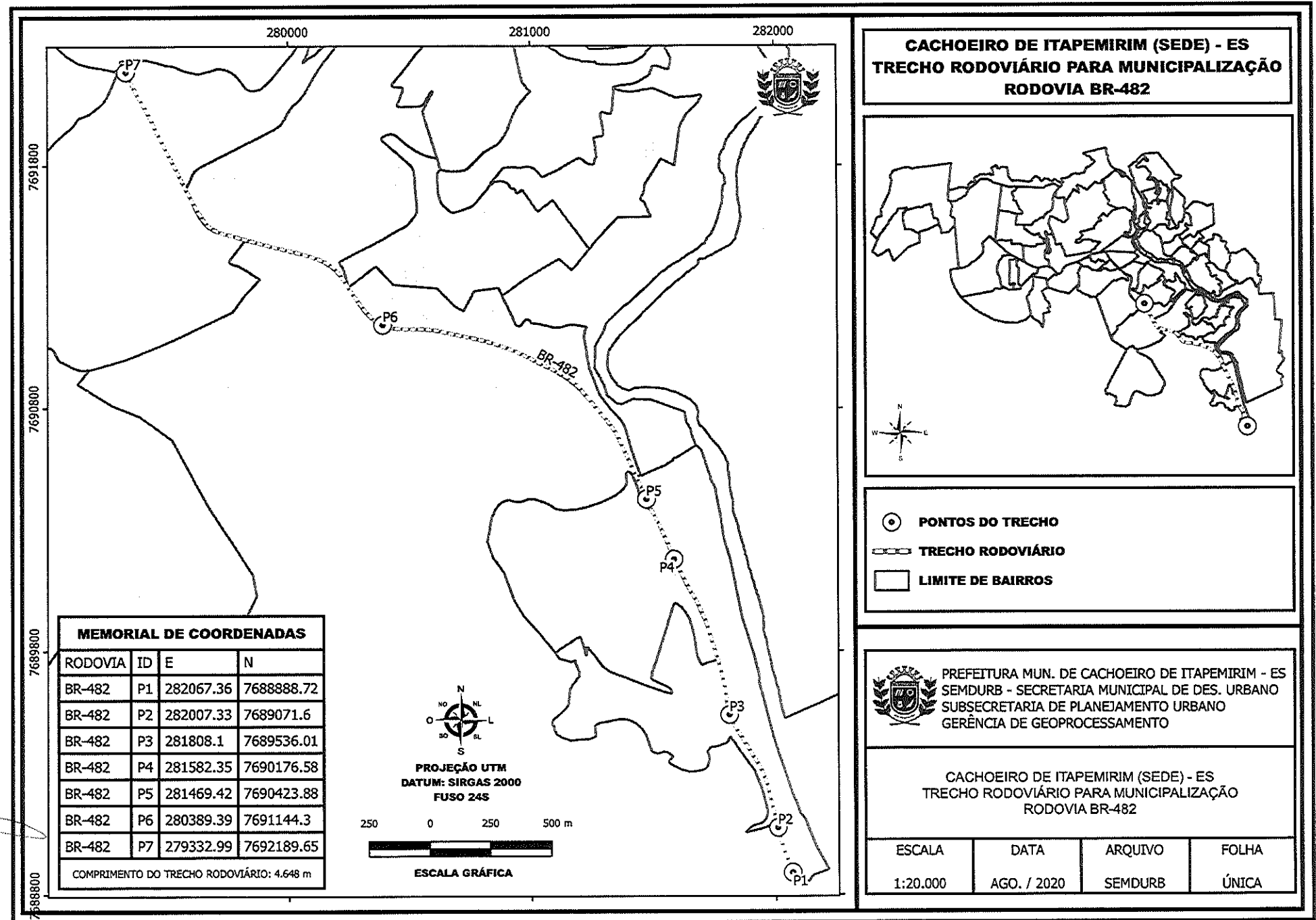
RODOVIA	ID	E	N
ES-393	P1	275364.04	7693854.56
ES-393	P2	274170.3	7694552.37
ES-393	P3	273754.37	7694857.63
ES-393	P4	273378.93	7694800.04
ES-393	P5	273143.33	7695269.8
ES-393	P6	272595.35	7695494.36

COMPRIMENTO DO TRECHO RODOVIÁRIO: 3.428 m

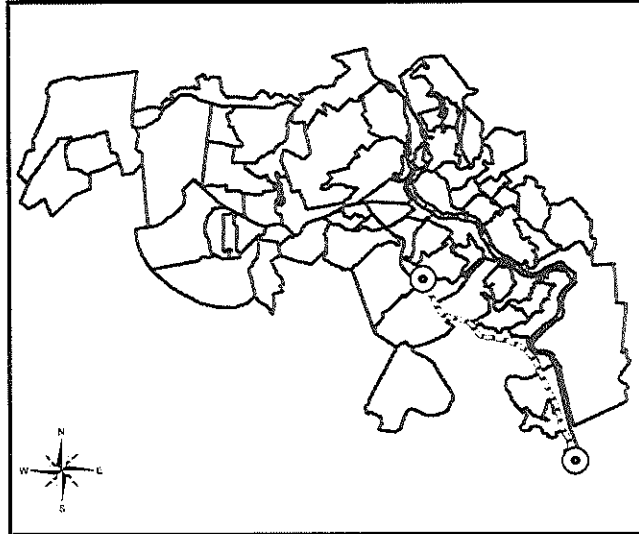
PREFEITURA MUN. DE CACHOEIRO DE ITAPEMIRIM - ES
 SEMDURB - SECRETARIA MUNICIPAL DE DES. URBANO
 SUBSECRETARIA DE PLANEJAMENTO URBANO
 GERÊNCIA DE GEOPROCESSAMENTO

CACHOEIRO DE ITAPEMIRIM (SEDE) - ES
TRECHO RODOVIÁRIO PARA MUNICIPALIZAÇÃO
RODOVIA BR-393


ESCALA	DATA	ARQUIVO	FOLHA
1:20.000	AGO. / 2020	SEMDURB	ÚNICA



**CACHOEIRO DE ITAPEMIRIM (SEDE) - ES
TRECHO RODOVIÁRIO PARA MUNICIPALIZAÇÃO
RODOVIA BR-482**



- PONTOS DO TRECHO**
- TRECHO RODOVIÁRIO**
- LIMITE DE BAIRROS**

 **PREFEITURA MUN. DE CACHOEIRO DE ITAPEMIRIM - ES**
SEMDURB - SECRETARIA MUNICIPAL DE DES. URBANO
SUBSECRETARIA DE PLANEJAMENTO URBANO
GERÊNCIA DE GEOPROCESSAMENTO


CACHOEIRO DE ITAPEMIRIM (SEDE) - ES
TRECHO RODOVIÁRIO PARA MUNICIPALIZAÇÃO
RODOVIA BR-482

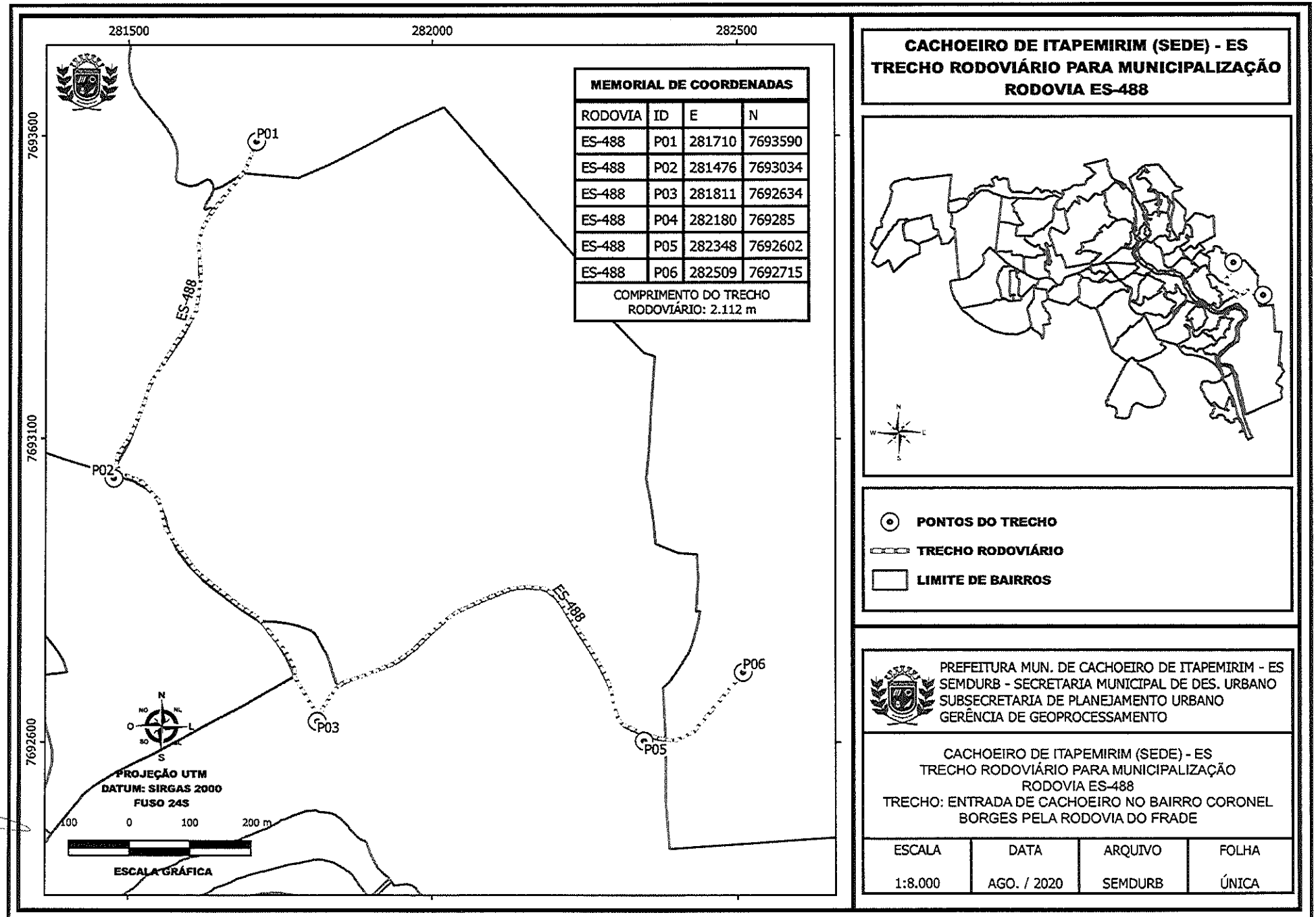
ESCALA	DATA	ARQUIVO	FOLHA
1:20.000	AGO. / 2020	SEMDURB	ÚNICA

MEMORIAL DE COORDENADAS

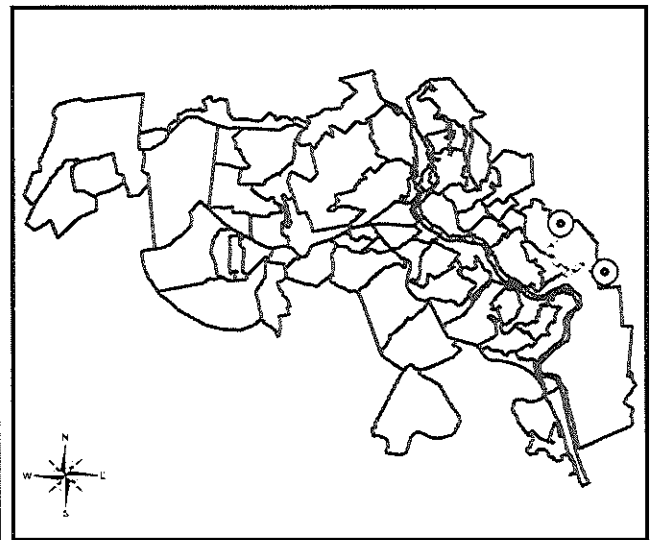
RODOVIA	ID	E	N
BR-482	P1	282067.36	7688888.72
BR-482	P2	282007.33	7689071.6
BR-482	P3	281808.1	7689536.01
BR-482	P4	281582.35	7690176.58
BR-482	P5	281469.42	7690423.88
BR-482	P6	280389.39	7691144.3
BR-482	P7	279332.99	7692189.65

COMPRIMENTO DO TRECHO RODOVIÁRIO: 4.648 m






**CACHOEIRO DE ITAPEMIRIM (SEDE) - ES
TRECHO RODOVIÁRIO PARA MUNICIPALIZAÇÃO
RODOVIA ES-488**



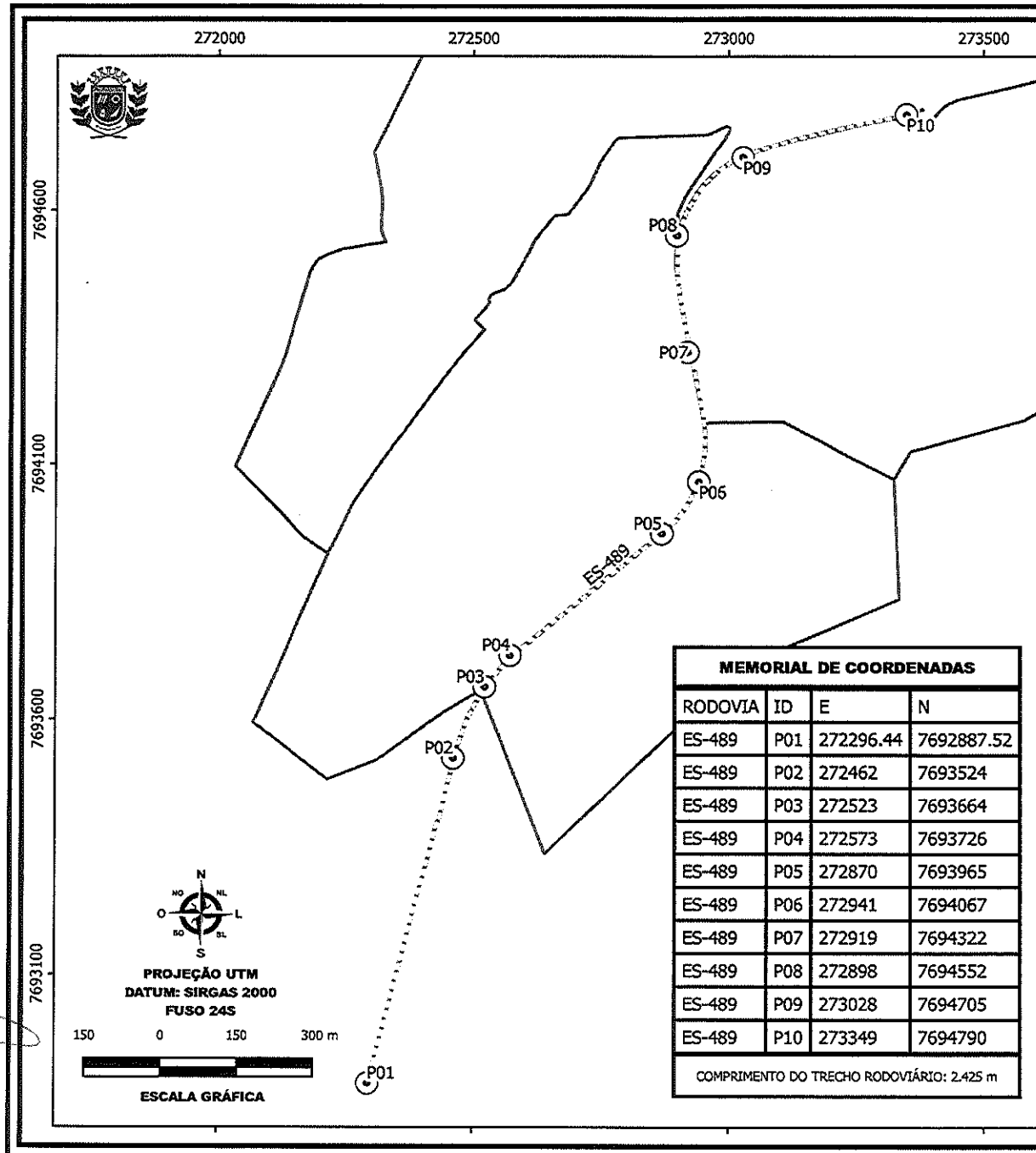
MEMORIAL DE COORDENADAS			
RODOVIA	ID	E	N
ES-488	P01	281710	7693590
ES-488	P02	281476	7693034
ES-488	P03	281811	7692634
ES-488	P04	282180	769285
ES-488	P05	282348	7692602
ES-488	P06	282509	7692715
COMPRIMENTO DO TRECHO RODOVIÁRIO: 2.112 m			

PONTOS DO TRECHO
TRECHO RODOVIÁRIO
LIMITE DE BAIRROS


PREFEITURA MUN. DE CACHOEIRO DE ITAPEMIRIM - ES
SEMDURB - SECRETARIA MUNICIPAL DE DES. URBANO
SUBSECRETARIA DE PLANEJAMENTO URBANO
GERÊNCIA DE GEOPROCESSAMENTO

CACHOEIRO DE ITAPEMIRIM (SEDE) - ES
TRECHO RODOVIÁRIO PARA MUNICIPALIZAÇÃO
RODOVIA ES-488
TRECHO: ENTRADA DE CACHOEIRO NO BAIRRO CORONEL BORGES PELA RODOVIA DO FRADE

ESCALA	DATA	ARQUIVO	FOLHA
1:8.000	AGO. / 2020	SEMDURB	ÚNICA

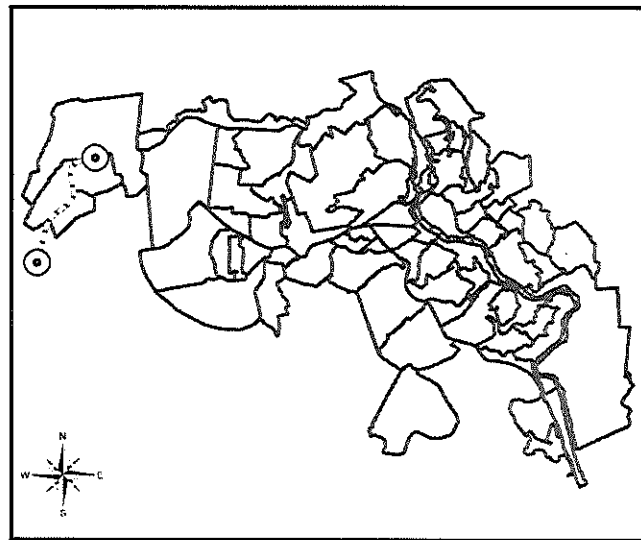


MEMORIAL DE COORDENADAS

RODOVIA	ID	E	N
ES-489	P01	272296.44	7692887.52
ES-489	P02	272462	7693524
ES-489	P03	272523	7693664
ES-489	P04	272573	7693726
ES-489	P05	272870	7693965
ES-489	P06	272941	7694067
ES-489	P07	272919	7694322
ES-489	P08	272898	7694552
ES-489	P09	273028	7694705
ES-489	P10	273349	7694790

COMPRIMENTO DO TRECHO RODOVIÁRIO: 2,425 m

**CACHOEIRO DE ITAPEMIRIM (SEDE) - ES
TRECHO RODOVIÁRIO PARA MUNICIPALIZAÇÃO
RODOVIA ES-489**



PONTOS DO TRECHO
TRECHO RODOVIÁRIO
LIMITE DE BAIRROS

PREFEITURA MUN. DE CACHOEIRO DE ITAPEMIRIM - ES
 SEMDURB - SECRETARIA MUNICIPAL DE DES. URBANO
 SUBSECRETARIA DE PLANEJAMENTO URBANO
 GERÊNCIA DE GEOPROCESSAMENTO

CACHOEIRO DE ITAPEMIRIM (SEDE) - ES
 TRECHO RODOVIÁRIO PARA MUNICIPALIZAÇÃO
 RODOVIA ES-489
 TRECHO: SAÍDA DE CACHOEIRO SENTIDO
 ATÍLIO VIVÁCQUA

ESCALA	DATA	ARQUIVO	FOLHA
1:12.000	AGO. / 2020	SEMDURB	ÚNICA